

## Provins, la ville à remonter le temps

La cité médiévale de Provins est l'unique témoin des foires de Champagne des XII<sup>e</sup> et XIII<sup>e</sup> siècles ; cité fortifiée, florissante au Moyen Âge, elle est inscrite au Patrimoine Mondiale de l'UNESCO depuis 2001.

Dressée à la limite des terres des Comtes de Champagne, face au royaume de France, Provins fut en effet une active ville de foires où se négociaient, entre autres, étoffes et cuirs. En ville haute, dominés par le dôme de l'église Saint-Quiriace et la Tour César, 5 km de remparts protégeaient la ville. Il en subsiste encore plusieurs ensembles. En bas, autour de l'église Saint-Ayoul, se tenaient commerces et marchés.

Longtemps transmise par la seule tradition orale, l'histoire de la rose de Provins fait remonter son origine à l'an 1240 et à Thibaut IV de Champagne qui, revenant de croisade, l'aurait apportée jusqu'ici. Aujourd'hui, on peut la découvrir parmi plus de 300 autres variétés, dans la roseraie de Provins.

Forte de ce patrimoine, la ville se tourne résolument vers le tourisme. Elle propose, tout au long de l'année, des spectacles de chevalerie et de fauconnerie ainsi que des spectacles médiévaux et fêtes diverses, afin de faire découvrir ses 58 monuments historiques. Quant aux souterrains, dont une partie se visite, leur histoire et leur tracé exact conservent bien des mystères...



Editeur Provins Tourisme - Conception et réalisation : CreaClic 1 - 05/2022 - Informations susceptibles de modifications.



Carte IGN : 26160

Départ : gare de Longueville

GPS : Lat. Long. : 48.730488 - 03.15002

UTM : 31U 0518 466 - 5374 417

**Accès :** à 46 km de Melun par les D 408 et D 49.

Par train : les gares de Longueville et de Provins sont sur la ligne Transilien Paris / Est / Longueville.

**Informations pratiques :** Tous commerces.

### Charte du randonneur

- Ne vous écartez pas des chemins balisés.
- En cas de doute sur le cheminement, le balisage est prioritaire sur le descriptif.
- Respectez la nature et la propriété privée.
- N'abandonnez pas de détritux.
- Evitez de fréquenter les itinéraires en période de chasse (renseignez-vous auprès des mairies ou de la fédération des chasseurs de Seine-et-Marne).
- Refermez barrières et clôtures après votre passage.
- Lorsque cela est possible, retirez tout obstacle sur votre chemin.



4 chemin de Villecran, 77160 PROVINS  
Tél. : 01 64 60 26 26 - [www.provins.net](http://www.provins.net)



## Randonner

en Provinois, Bassée-Montois et Morin

DE GARE EN GARE

## LONGUEVILLE / PROVINS Voyage dans le temps

Avant de découvrir la cité médiévale de Provins, le village de Chalaute-la-Petite où officia le curé Chappe, inventeur du télégraphe optique, vous charmera.

CIRCUIT N°

13

Provinois



15,9 km



Durée : 4h



Jaune



Blanc/Rouge




Difficile



**PROVINS TOURISME**  
entre Bassée, Montois et Morin


## Voyage dans le temps

**1**  Dos à la gare de Longueville, descendre à droite, passer sous le viaduc, prendre la rue à droite et se diriger en face sur 50 m. gravir le chemin à droite. il traverse le bois et mène au château d'eau. Emprunter la rue à gauche, la deuxième rue à droite, poursuivre par les rues Jean-Jaurès puis Honoré-de-Balzac et, au bout, tourner à gauche. Dans le virage, descendre par le chemin à droite, laisser le chemin à gauche, passer le carrefour, aller en face et, après le bois, virer à droite. Continuer par la route sur 150 m.

**2** Dans le virage, monter par le chemin à droite. Sur le plateau, continuer tout droit et, à la sortie du bois, laisser deux chemins à droite. Au carrefour des Grattons, prendre le chemin à droite, passer le bois, puis tourner à gauche en lisière. Le chemin zigzague. Descendre par la route à droite.

**3** Prendre la rue de Longueville à gauche, la rue des Moulins à gauche, la rue de la Fontaine-d'Orson tout droit, la ruelle des Bretonnes à droite et, à l'église, virer à droite. Emprunter la D1 à gauche, dépasser la mairie, gravir la rue de Provins et continuer par la D1 (prudence ! circulation intense). Suivre le deuxième chemin à gauche sur 1 km.

**4** Monter par le chemin à gauche et dépasser les réservoirs. Prendre la route à droite, descendre par la route à gauche, passer sous la D619 et, 200 m après, dévaler le sentier à gauche. Continuer par la rue en face sur 100 m, descendre vers le lotissement, suivre la rue en face en laissant trois rues à gauche. Emprunter la D1e à droite. Au rond-point, virer à gauche pour franchir les voies, passer le carrefour et le pont.






**5**  Emprunter à droite le boulevard planté d'arbres, couper trois rues et franchir le petit pont à droite. Suivre le balisage jaune « Provins Cité Médiévale », parvenir au couvent des Cordelières, revenir à la rivière (le Durteint), passer la porte de Jouy et longer les remparts.

**6** Passer la porte Saint-Jean et parcourir la cité médiévale avant de gagner la ville basse (bien suivre le balisage), puis rejoindre la gare de Provins. **7**



Télécharger la trace GPX et retrouver nos infos pratiques

### Balisage des sentiers

- Continuité 
- Rappel 
- Tourner à gauche 
- Tourner à droite 
- Mauvaise direction 

### Balisage des sentiers

- Continuité 
- Rappel 
- Tourner à gauche 
- Tourner à droite 
- Mauvaise direction 

La balisage de l'itinéraire que vous empruntez est réalisé et entretenu par les 250 baliseurs du comité départemental de la Randonnée pédestre de Seine-et-Marne (Codérando 77). Il fait partie des 4 500 km de chemins de promenade et de randonnée existant sur le département. Si vous constatez des anomalies lors de vos randonnées (erreurs ou manques de balisage, mauvais entretien, dépôts sauvages, ...), veuillez en aviser le Codérando 77 en vous connectant à l'adresse : <http://sentinelles.sportsdenature.fr/> et en sélectionnant l'activité "randonnée".