

Le château de Montramé

Seigneurie fortifiée fondée au 13^e siècle qui comprenait fossés, murs d'enceinte, communs et salles voûtées. Fief et château échurent au 17^e siècle à la famille du Tillet jusqu'à la Révolution. En 1793, le château seigneurial est démoli et les archives sont brûlées sur la place publique. Il subsiste un corps de logis datant du 17^e siècle. Maintenant, cette propriété privée est louée pour des événements familiaux et autres.



La fontaine Saint-Edme

Cette fontaine, située à droite en contrebas de l'église, était depuis le Moyen Âge l'aboutissement du pèlerinage dédié à Saint-Edme.

La source Saint-Edme

La légende locale raconte que Saint-Edme a découvert cette source en se promenant dans les bois proches de l'église de Bouy et qu'il aimait s'y reposer. La source Saint-Edme, où il est fait mention d'un édicule de style roman, abrite un ruisseau qui part ensuite se jeter dans le ru des Méances. L'eau de cette source possède plusieurs vertus, dont celle de guérir les maladies oculaires.



Edition Provins Tourisme - Conception et réalisation : CreaClick - 12/2025 - Informations susceptibles de modifications.



Carte IGN : 26136 O

Départ : Soisy-Bouy (parking du Mille-Club)

GPS : Lat. Long. : 48.50819 - 3.28943

UTM : 31U 0521385 - 5372834

Accès : Le village de Soisy-Bouy est situé à 12 km au sud de Provins par les D403 puis D49.

Informations pratiques : le parking du Mille-Club est situé à l'intersection de la rue des écoles et du chemin des Rougeriots. Pizzeria au centre du village.

Charte du randonneur

- Ne vous écartez pas des chemins balisés.
- En cas de doute sur le cheminement, le balisage est prioritaire sur le descriptif.
- Respectez la nature et la propriété privée.
- N'abandonnez pas de détritrus.
- Évitez de fréquenter les itinéraires en période de chasse (renseignez-vous auprès des mairies ou de la fédération des chasseurs de Seine-et-Marne).
- Refermez barrières et clôtures après votre passage.
- Lorsque cela est possible, retirez tout obstacle sur votre chemin.



4 chemin de Villecran, 77160 PROVINS
Tél. : 01 64 60 26 26 - www.provins.net



Randonner

en Proinois et Bassée-Montois

SOISY-BOUY Le chemin de Saint-Edme

Cette randonnée aux paysages variés permet de découvrir différents patrimoines relatant l'histoire de Soisy-Bouy. Le parcours alterne entre bois et cultures, plateaux et vallons avec de belles vues sur la vallée de la Seine et des villages environnants. La découverte de lavoir, fontaine, église, château, vestiges... agrémenteront le parcours.

CIRCUIT N°
17
Proinois



17 km



Durée : 4h15



Vert



Difficile








PROVINS TOURISME
entre Bassée, Montois et Proinois

Le chemin de Saint-Edme

- 1 Quitter le parking par le chemin du Mille-Club à gauche. Tourner à droite, traverser un carrefour. Virer à gauche à la bifurcation (à droite de celle-ci, à 25 m, un lavoir à impluvium qui reçoit les eaux de pluie par les quatre pans du toit). La rue conduit à la D 49. La longer à droite et s'engager dans le chemin à gauche, en face. Le suivre jusqu'à la bifurcation.
- 2 Prendre à droite pour aller à la source de Saint-Edme.
- 3 Revenir au point « 2 », emprunter à droite le large chemin, laisser le sentier à droite puis celui à gauche et rejoindre l'orée du bois. La suivre à gauche et traverser le bois en restant en ligne. À la lisière prendre à droite au carrefour.
- 4 S'engager dans le bois à droite. Laisser les chemins de droite, monter à gauche et sortir du bois. Bifurquer à droite et poursuivre jusqu'à la petite route. Prendre alors le chemin à gauche, le long du bois. Suivre à gauche puis descendre à droite.
- 5 Monter à gauche, traverser le bois, virer à gauche et poursuivre jusqu'à la croisée des chemins. Descendre par celui de droite et garder la même direction jusqu'au carrefour (admirer la belle vue sur le village de Gouaix), puis grimper par celui de gauche.
- 6 Bifurquer à droite (admirer le panorama sur la vallée de la Seine). Longer le bois, et prendre le 2ème chemin à gauche vers le hameau de Montramé.
- 7 Dans le hameau, tourner à droite dans la route puis à gauche dans la suivante. Virer dans la 3ème rue à gauche (à 250 m dans la 2ème à gauche le château de Montramé).
- 8 À la patte d'oie, s'orienter à gauche. Avant le bois, laisser la route empierrée à gauche pour suivre en face le chemin qui descend à travers bois et rejoint celui longeant le ruisseau.
- 9 Le suivre à gauche sur environ 2 km jusqu'à un autre ruisseau. Longer celui-ci à gauche, pour le franchir par le 2ème sentier à droite et grimper à l'église de Soisy-Bouy et à la fontaine Saint-Edme.
- 10 Monter à gauche la D49, tourner 2 fois à gauche au niveau du cimetière. Virer à droite et suivre la 2ème rue à gauche pour rejoindre le parking du Mille-Club. 1



Balises des sentiers

- Continuité 
- Rappel 
- Tourner à gauche 
- Tourner à droite 
- Mauvaise direction 

Le balisage de l'itinéraire que vous empruntez est réalisé et entretenu par les 250 baliseurs du comité départemental de la Randonnée pédestre de Seine-et-Marne (Codérando 77). Il fait partie des 4 500 km de chemins de promenade et de randonnée existant sur le département. Si vous constatez des anomalies lors de vos randonnées (erreurs ou manques de balisage, mauvais entretien, dépôts sauvages, ...), veuillez en aviser le Codérando 77 en vous connectant à l'adresse : <http://sentinelles.sportsdenature.fr/> et en sélectionnant l'activité "randonnée".